


Bienvenue sur le nouveau site parisien de l'ADEME !



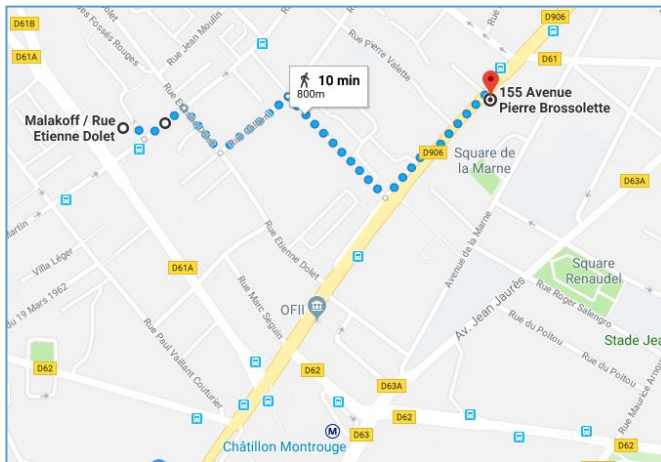
FairWay
PARIS MONTROUGE

RÉSEAUX TRANSPORTS

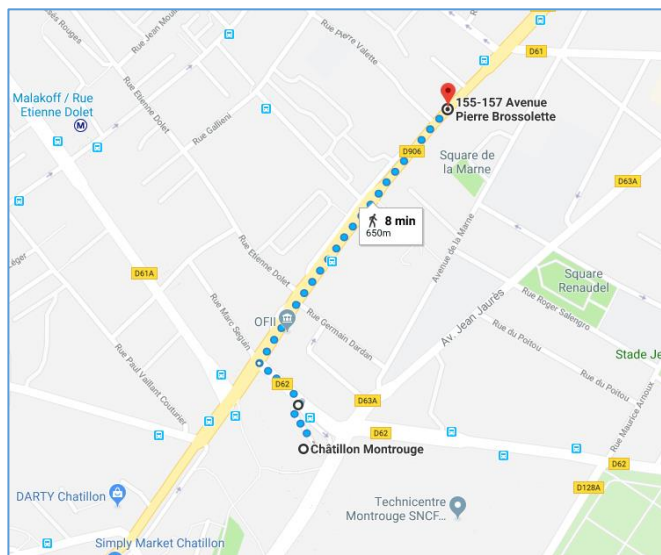


METRO :

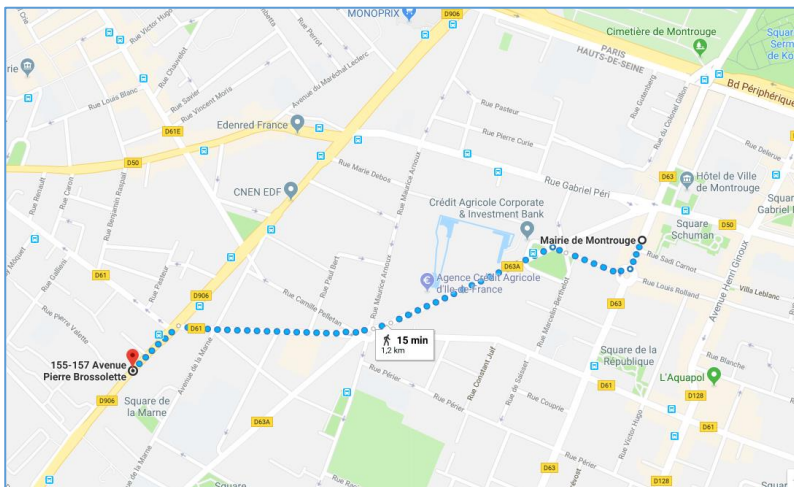
M 13 station « Malakoff – Rue Etienne Dolet »



M 13 station « Châtillon Montrouge »



M 4 station « Mairie de Montrouge »







BUS :

- Ligne 68 depuis la station de métro « Mairie de Montrouge » : arrêt *Jean Jaurès* (finir à pied via l'Avenue Verdier puis l'avenue Pierre Brossolette)
- Lignes 194, 388 ou N66 depuis les hôtels Adagio : monter à l'arrêt *Pierre Brossolette - G. Péri* et descendre à l'arrêt *Augustin Dumont*
- Lignes 194, 388 ou N66 depuis le sud de l'avenue Brossolette : arrêt *Etienne Dolet*
- Ligne 191 au niveau du métro 13, station Etienne Dolet : arrêt *Etienne Dolet*
- Lignes 194, 323, 388, 475 et N66 au niveau du métro 13, station Chatillon Montrouge : arrêt *Chatillon - Montrouge*

VÉLO :

- Accès au site via l'arrière du bâtiment (42 avenue de la Marne)
- Le parking à vélo se trouve au fond du jardin. 21 arceaux permettent d'accueillir une quarantaine de vélos/trottinettes
- La Coulée Verte du sud-parisien (Montparnasse ↔ Massy Palaiseau) passe juste à côté des 2 stations de métro de la ligne 13

TRAMWAY :

-   station « Chatillon-Montrouge »
-   station « Jean Moulin » (non accessible aux utilisateurs de fauteuil roulant) ou station « Porte d'Orléans », puis bus 194 et descendre à l'arrêt *Augustin Dumont*