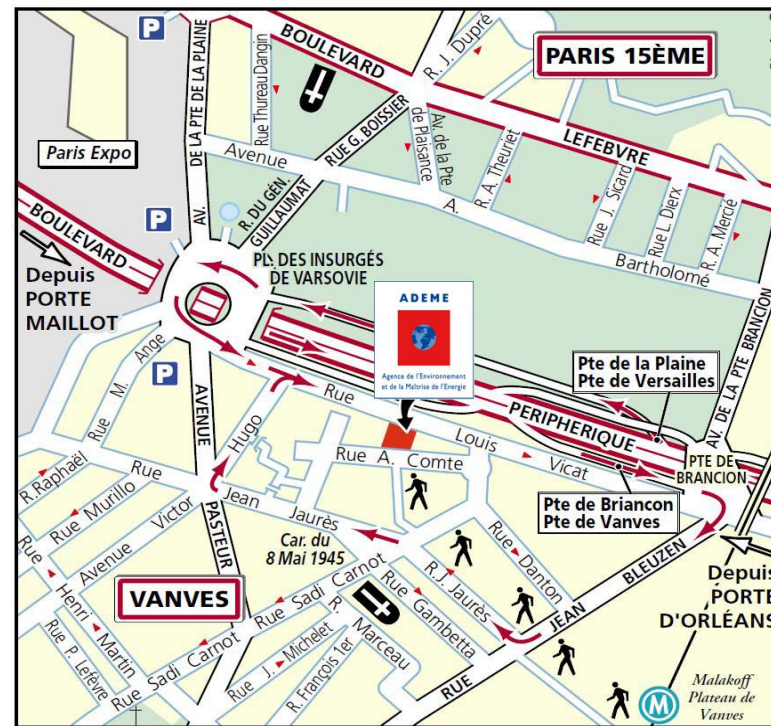
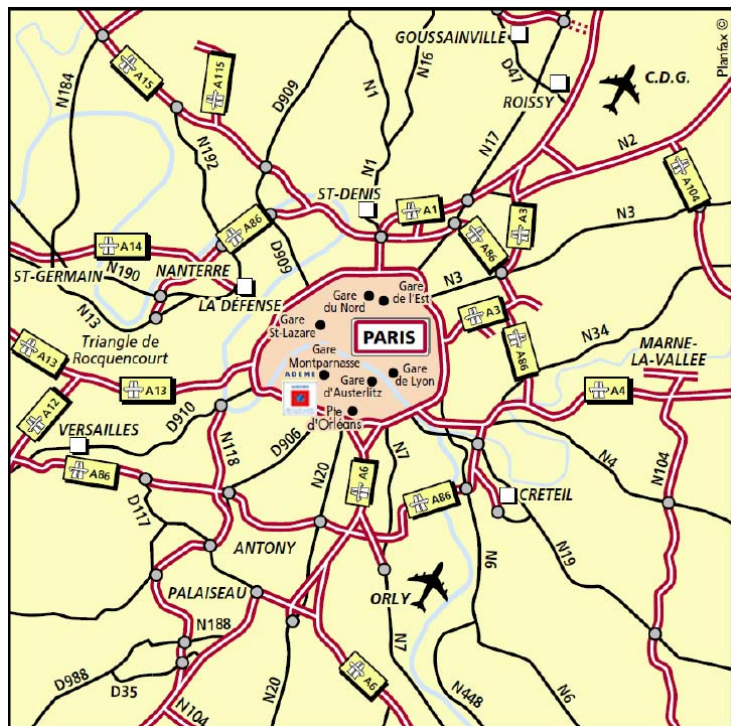




**Centre de PARIS**  
 27, rue Louis Vicat  
 75373 PARIS CEDEX 15  
 Tél. : 01 47 65 20 00  
 Fax : 01 46 45 52 36

Mise à jour au : 22/02/2013



❑ **Depuis l'AÉROPORT DE ROISSY- CHARLES DE GAULLE :**  
 Rejoindre l'A1 en direction de PARIS, puis prendre le PÉRIPHÉRIQUE OUEST en direction de ROUEN puis LYON. Emprunter la sortie PORTE DE BRIANÇON/PORTE DE VANVES puis tourner à droite dans la RUE JEAN BLEUZEN. (voir plan).

❑ **Depuis l'AÉROPORT D'ORLY :**  
 Rejoindre l'A6 en direction de PARIS PORTE D'ORLÉANS, puis prendre le PÉRIPHÉRIQUE INTÉRIEUR en direction de ROUEN. Emprunter la sortie PORTE DE LA PLAINE/PORTE DE VERSAILLES puis continuer tout droit. À la PLACE DES INSURGÉS DE VARSOVIE, faire le tour de la PLACE pour rejoindre la RUE LOUIS VICAT (voir plan).

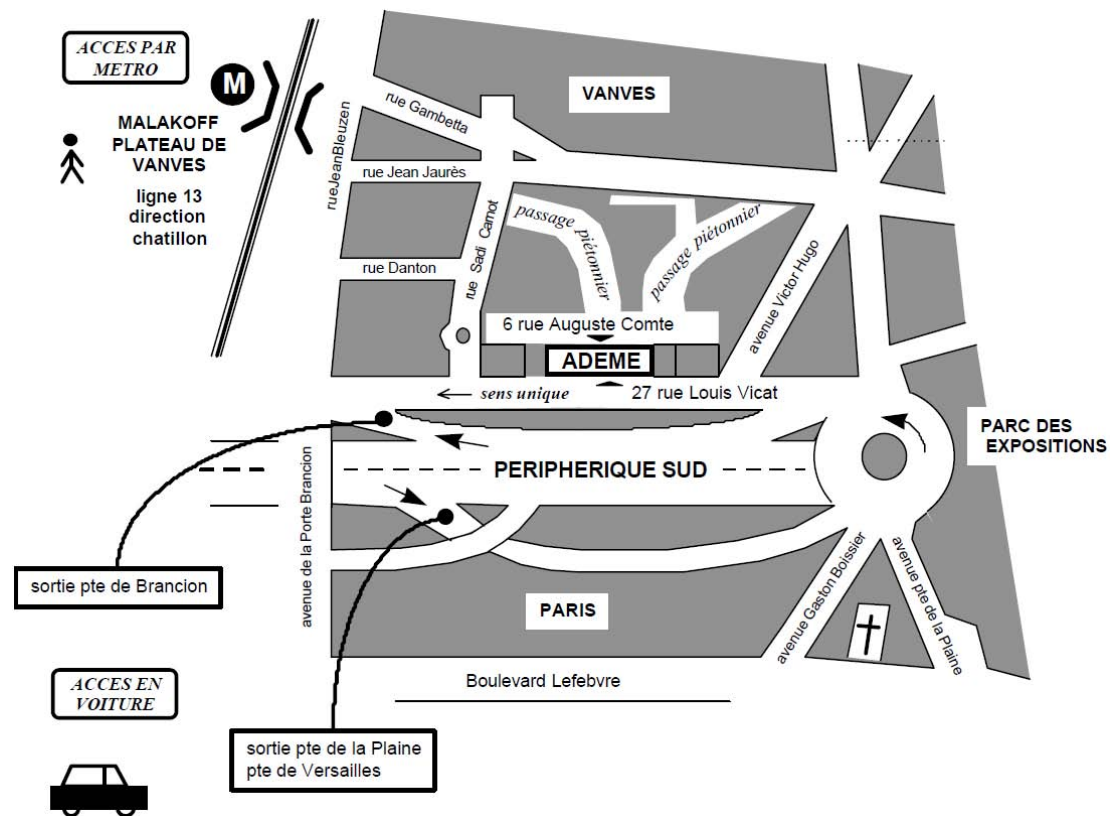
❑ **Depuis la GARE MONTPARNASSE :**  
 Prendre le métro ligne 13 direction CHÂTILLON MONTROUGE.  
 Arrêt : MALAKOFF/PLATEAU DE VANVES (voir plan).

❑ **Depuis la GARE DE LYON :** Prendre le RER A ou le RER D. Arrêt : CHÂTELET-LES-HALLES. Emprunter ensuite le métro ligne 4 direction PORTE D'ORLÉANS. Arrêt : MONTPARNASSE-BIENVENÛE. (puis voir itinéraire depuis la Gare Montparnasse).

❑ **Depuis la GARE DU NORD :** Prendre le RER B direction ORLY. Arrêt : DENFERT ROCHEREAU. Emprunter ensuite le métro ligne 4 direction PORTE DE CLIGNANCOURT. Arrêt : MONTPARNASSE-BIENVENÛE. (puis voir itinéraire depuis la Gare Montparnasse).

❑ **Depuis la GARE DE L'EST :** Prendre le métro ligne 4 direction PORTE D'ORLÉANS. Arrêt : MONTPARNASSE BIENVENÛE. (puis voir itinéraire depuis la Gare Montparnasse).

❑ **Depuis ORLYVAL :** Prendre la navette à ORLYVAL. Arrêt : ANTONY. Prendre le RER C puis descendre à DENFERT ROCHEREAU. Emprunter ensuite le métro ligne 4 direction PORTE D'ORLÉANS. Arrêt : MONTPARNASSE-BIENVENÛE. (puis voir itinéraire depuis la Gare Montparnasse).




## MOYENS D'ACCÈS

### En métro :

- Ligne 13, direction Châtillon - arrêt « Malakoff - Plateau de Vanves »,
- En sortant du métro, passer sous la ligne de chemin de fer (tunnel), prendre la rue Jean Jaurès,
- Au carrefour, tourner à droite dans la rue Sadi Carnot,
- Puis prendre à gauche le passage piétonnier.

### En tram :

- Ligne  Pont du Garigliano – Porte de Vincennes,
- Arrêt « Georges Brassens ».

### En bus :

- Bus 89, Gare de Vanves/Malakoff – Porte de France,
- Arrêt « Carrefour Albert Legris ».

### En voiture :

- Sortir Porte de la Plaine,
- Au rond-point, longer le Parc d'exposition de la Porte de Versailles, en passant par-dessus le périphérique,
- Prendre à gauche la rue Louis Vicat, qui longe le périphérique, côté Vanves.